


JALHAY - CHARNEUX

PRAKTISCHE INFORMATIE

Wegwijzer: 
Afstand: 5 km
Duur: 1.20 uur
Moelijkheidsgraad: ♥♥
Vertrekpunt: Kerk van Jalhay
Adres: Place 15, 4845 JALHAY
Positie coördinaten GPS: N50° 33' 31.7 E005 57' 53.4

WAT GESCHIEDENIS

DE KERK ST. MICHEL IN JALHAY: De kerk St. Michel met zijn spiraalvormige toren werd in 1514 gebouwd in opdracht van de landsheer van

Surister, J. Groulart. Het was de eerste kerk van Jalhay. Bij de bouw van de toren, die 5,40m breed en 12m hoog is, werd gebruik gemaakt van grove stenen uit de omgeving, die de toren vele eeuwen in stand hebben gehouden. Het dak van de toren (spiraalvormig) is 22m hoog en siet de kerk.

CHARNEUX: De naam "Charneux" vindt zijn oorsprong in het romaans. De eerste huizen werden hier op een beschutte plaats aan de rand van een beukenbos gebouwd.

HET RIVIERTJE DE BOTNÉ: Het riviertje de Botné is een zijrivier van de Hoëgne, een van de vele riviertjes die de Ardennen kenmerken. Het water is bijna neutraal (pH 6,5) en door de talrijke keien, kiezels en poeltjes bijzonder geschikt voor waterplanten en dieren, waaronder een dertigtal ongewervelde dieren.

LE TROU DE LA MORETTE: Vlak bij het dorpje Charneux ligt le Trou de la Morette, de oorsprong van het beekje de Morette.



Photo: A.Winners



Aux sources de la nature !

OFFICE DU TOURISME DE JALHAY - SART VVV VAN JALHAY - SART

242 PLACE DU MARCHÉ - 4845 SART JALHAY
T. +32 (0)87 47 47 37 — F. +32 (0)87 77 65 26

OUVERT DU JEUDI AU LUNDI - GEOPEND VAN DONDERDAG TOT MAANDAG
9H00 - 12H30 ET/EN 13H00 - 17H30
MERCREDI/WOENSDAG - 13H00 - 17H30
FERME/GESLOTEN - LE MARDI/OP DINSDAG

INFO@TOURISMEJALHAYSART.BE
WWW.TOURISMEJALHAYSART.BE



Wallonie



LA WALLONIE
LA CHALEUR DE VIVRE



Province
de Liège
Tourisme



Jalhay
LES SOURCES DE LA NATURE

Editeur responsable :
Francis Willems - Office du Tourisme de Jalhay-Sart (OTJS)
Texte : A. Magis, J. Moureau
Photos : A. Winners
Graphisme: Com On
Impr. BJ / Jalhay-Stembert / 087 33 15 21

Verantwoordelijke uitgever: Francis Willems - VVV Jalhay-Sart (OTJS)
Tekst: A. Magis, J. Moureau
Vertaling: K.M. Oosterhuis - OTJS
Foto's: A. Winners
Lay-out: Com On
Drukkerij: BJ / Jalhay-Stembert / 087 33 15 21

PROMENADE 46

JALHAY - CHARNEUX


JALHAY-SART

JALHAY - CHARNEUX

WANDELING 46

JALHAY - CHARNEUX

INFOS PRATIQUES

Balisage: Rectangles jaunes 
Distance: 5 km
Durée: 1H20
Difficulté: ♥♥
Départ: Église de Jalhay
Adresse: Place 15, 4845 JALHAY
Coördonnées GPS: N50° 33' 31.7 E005 57' 53.4

UN PEU D'HISTOIRE

LE CLOCHER TORS DE L'ÉGLISE ST-MICHEL : En 1514, J. Groulart, seigneur de Surister, fait construire la 1ère église de Jal-

hay. La tour en moellons mesure 5,40m de côté et 12m de hauteur. Tordue en spirale, une flèche octogonale de 22m de hauteur coiffe la tour.

CHARNEUX : Ce nom est d'origine romane. Les premières maisons y furent établies sous le couvert d'un bois de charmes.

LE RUISSEAU DU BOTNÉ : Le ruisseau du Botné est un affluent de la Hoëgne; c'est un ruisseau de type ardennais (PH 6,5) d'excellente qualité. Son indice biotique est très intéressant (une trentaine d'espèces est représentée) et ses caractéristiques physiques adéquates (nombreuses caches, pierres, cailloux, goffes, gravières) en font une bonne petite frayère.

LE TROU DE LA MORETTE : Situé à l'entrée de Charneux, il est le point de départ du ruisseau de la Morette.



Aux sources de la nature !

DISTANCE — 5 KM
DURÉE — 1H20
DIFFICULTÉ — ♥♥
AFSTAND — 5KM
DUUR — 1.20 UUR
MOEILJKHEIDSGRAAD — ♥♥

ITINÉRAIRE

Le village de Charneux est situé sur une colline en dos d'âne qui s'étend entre le ruisseau du Botné et celui de Dison

Au départ de l'église de Jalhay, on suit les rectangles jaunes en direction du terrain de football. En passant devant celui-ci, on arrive à un premier carrefour où il faut prendre à gauche. Après 250m, prendre le chemin de terre vers la droite. Le chemin se faufile entre les haies et les prairies.

On profitera de la situation élevée de l'endroit pour admirer le paysage : belle perspective vers la forêt de la Bourgeoise, les crêtes de Malchamps et de Bronromme.

Suivre ce chemin qui commence par descendre pour ensuite remonter. On arrive sur la route qui traverse le village de Charneux.

Arrivé sur la route, prendre à droite durant environ 100m et après l'abri du bus, prendre directement le chemin sur la droite. Après environ 750m, dans une ligne droite, prendre le chemin qui descend sur la droite. Le chemin descend dans le bois pour arriver à un embranchement.

Prendre à gauche vers le ruisseau de la Morette. Directement après le franchissement du ruisseau, prendre à droite une côte assez raide qui traverse une belle futaie et nous ramène à Jalhay par le chemin de la Platte et le Haut-Vinâve.

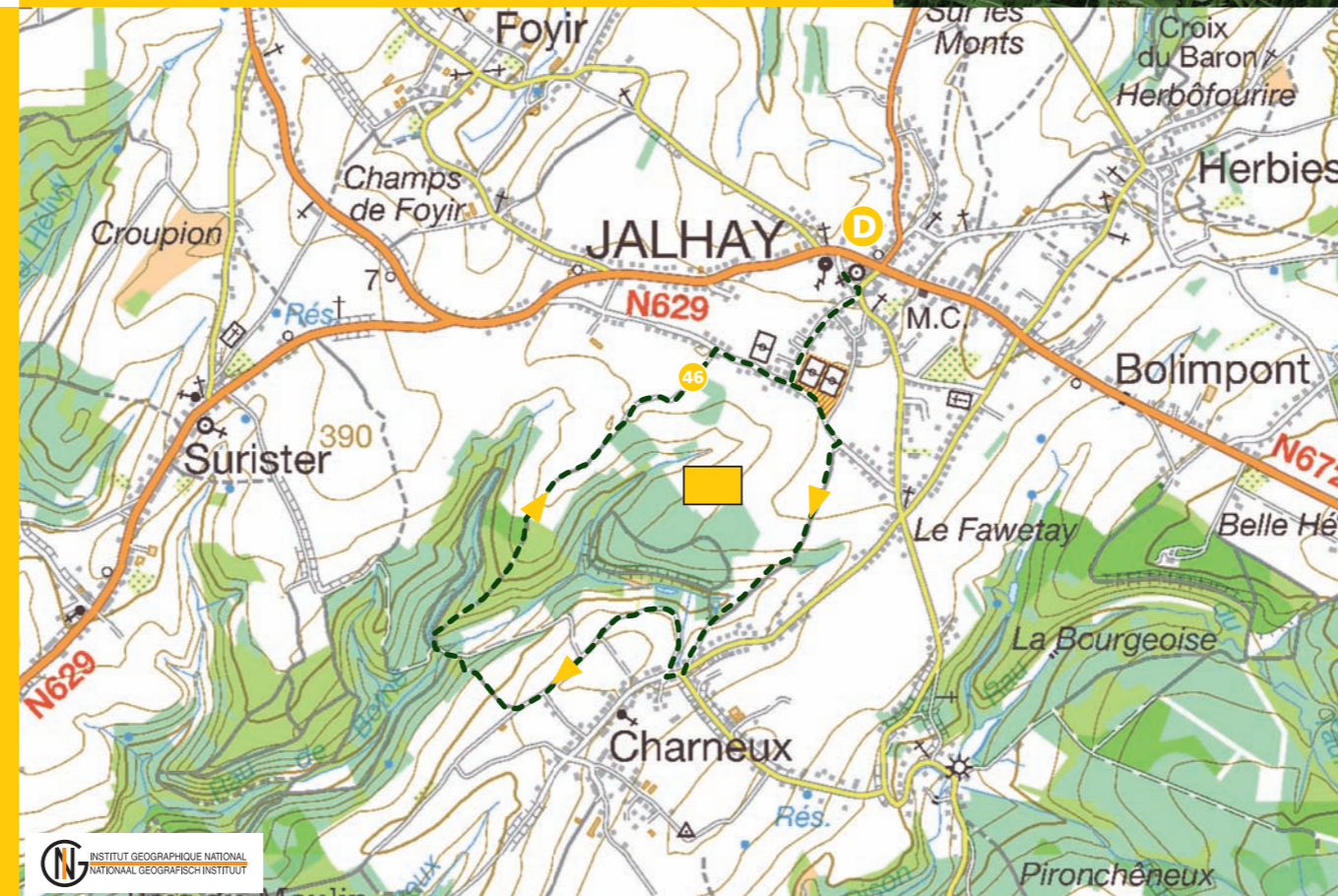
Cette futaie est très riche en avifaune (différentes espèces de mésanges, sittelle torchepot, pic épeiche, pic vert, épervier...).



PROMENADE WANDELING 46



photo: A. Winners



INSTITUT GEOGRAPHIQUE NATIONAL
NATIONAAL GEOGRAFISCH INSTITUUT

Extrait des cartes n° 42, 43, 49 et 50 avec l'autorisation A2868*
de l'Institut géographique national – www.ign.be

PROMENADE 46 BALISÉE PAR
WANDELING 46 GEMARKEERD MET



WANDELROUTE

Het dorp van Charneux ligt op een heuvel in een uitholling die zich uitstrekt tussen het riviertje van Botény (Botné) en dat van Dison

Vanaf de kerk van Jalhay volgt U de gele rechthoeken en komt U langs het voetbalveld. Bij de kruising gaat U linksaf en na 250m neemt U de onverharde weg naar rechts. Vanaf deze weg, die tussen heggen en weiden doorslingert, heeft U prachtige vergezichten op de Bourgeoise en de heuvelruggen van Malchamps en Bronromme.

De weg komt uit op de weg naar Charneux. Hier slaat U rechtsaf en na ongeveer 100m (net na de bushalte), gaat U weer rechtsaf. Na 750m volgt U een pad aan de rechterkant dat door het bos naar beneden loopt. Bij de splitsing slaat U linksaf in de richting van het riviertje "La Morette".

Aan de overkant van het riviertje loopt U over een heuvel met hoge bomen en vervolgens via de weg "Platte" en de "Haut Vinâve" weer terug naar Jalhay.

De hoge bomen geven beschutting aan diverse vogelsoorten, waaronder vele soorten mezen, boomklevers, grote bonte- en groene spechten en sperwers.